

VERBALE DI OMOLOGAZIONE DI CORSA IN MONTAGNA

**SALUZZO (CN) - "TRA LE ANTICHE MURA" - CAMPIONATO ITALIANO di STAFFETTE
ALLIEVI di CORSA IN MONTAGNA e TROFEO NAZIONALE di STAFFETTE CADETTI
di CORSA IN MONTAGNA - 11/05/2019**



LUOGHI DEL PERCORSO



Entrata della "Castiglia"

SALUZZO (CN) - CAMPIONATO ITALIANO DI CORSA IN MONTAGNA A STAFFETTA GIOVANILE



TRA LE ANTICHE MURA - PERCORSO ALLIEVI

LOCALITA'	CONT	RIF	PUNTI	DISTANZA in METRI	QUOTA	TIPO TERRENO	DIFF. QUOTE	DIFF. DISTANZE	PENDENZA %
PARTENZA: Saluzzo - Piazza Castello - circa 20 metri oltre l'entrata della Castiglia			CP	0	408				
Incrocio Strada San Lorenzo			CA	80	411	pavè	3	80	3,75%
Uscita Castiglia			W	145	415	asfalto	4	65	6,15%
Punto in discesa su asfalto			X	205	411	asfalto	-4	60	-6,67%
Ingresso 1° Villa Privata	C 2		Y	245	415	asfalto	4	40	10,00%
Fine tratto asfaltato - inizio prato			Z	255	417	asfalto	2	10	20,00%
Fine tratto su prato in salita - inizio discesa			AA	405	445	prato	28	150	18,67%
Uscita 1° Villa Privata - incrocio Via Cacciotta (inizio asfalto)			AB	605	428	prato	-17	200	-8,50%
Incrocio Strada San Lorenzo			AC	715	438	asfalto	10	110	9,09%
Ingresso 2° Villa Privata (Villa Sismondi) (fine asfalto - inizio prato)			AD	970	457	asfalto	19	255	7,45%
Fine scalinata			AE	1005	462	prato	5	35	14,29%
Fine salita su prato ed inizio discesa	C 3		AF	1205	492	prato	30	200	15,00%
Uscita 2° Villa Privata (Villa Sismondi) (inizio asfalto)			AG	1315	479	prato	-13	110	-11,82%
Attraversamento Strada San Lorenzo (fine asfalto)			AH	1325	481	asfalto	2	10	20,00%
Tratto in salita su prato da Strada San Lorenzo (inizio asfalto)			AI	1345	488	prato	7	20	35,00%
Fine tratto asfaltato - inizio sterrato	C 4		AJ	1360	488	asfalto	0	15	0,00%
Fine tratto in leggera salita			AK	1390	489	sterrato	1	30	3,33%
Cancello 3° Villa Privata	C6		AL	1425	484	sterrato	-5	35	-14,29%
Punto su strada sterrata			DA	1715	454	sterrato	-30	290	-10,34%
Punto su strada sterrata			DB	1780	446	sterrato	-8	65	-12,31%
Fine sterrato - inizio asfalto			DC	1875	442	sterrato	-4	95	-4,21%
Cancello 4° Villa Privata (Quaglia)	C7		DD	1935	435	asfalto	-7	60	-11,67%
Ingresso 3° Villa Privata - fine asfalto - inizio salita bosco			DE	2125	434	asfalto	-1	190	-0,53%
Fine salita bosco - inizio strada sterrata			DF	2290	478	sterrato	44	165	26,67%
Cancello 3° Villa Privata	C6		AL	2400	484	sterrato	6	110	5,45%
Inizio discesa su prato			AM	2605	468	sterrato	-16	205	-7,80%
Inizio tratto in salita su prato			AN	2670	454	prato	-14	65	-21,54%
Fine tratto in salita su prato			AO	2725	460	prato	6	55	10,91%

SALUZZO (CN) - CAMPIONATO ITALIANO DI CORSA IN MONTAGNA A STAFFETTA GIOVANILE



TRA LE ANTICHE MURA - PERCORSO ALLIEVI

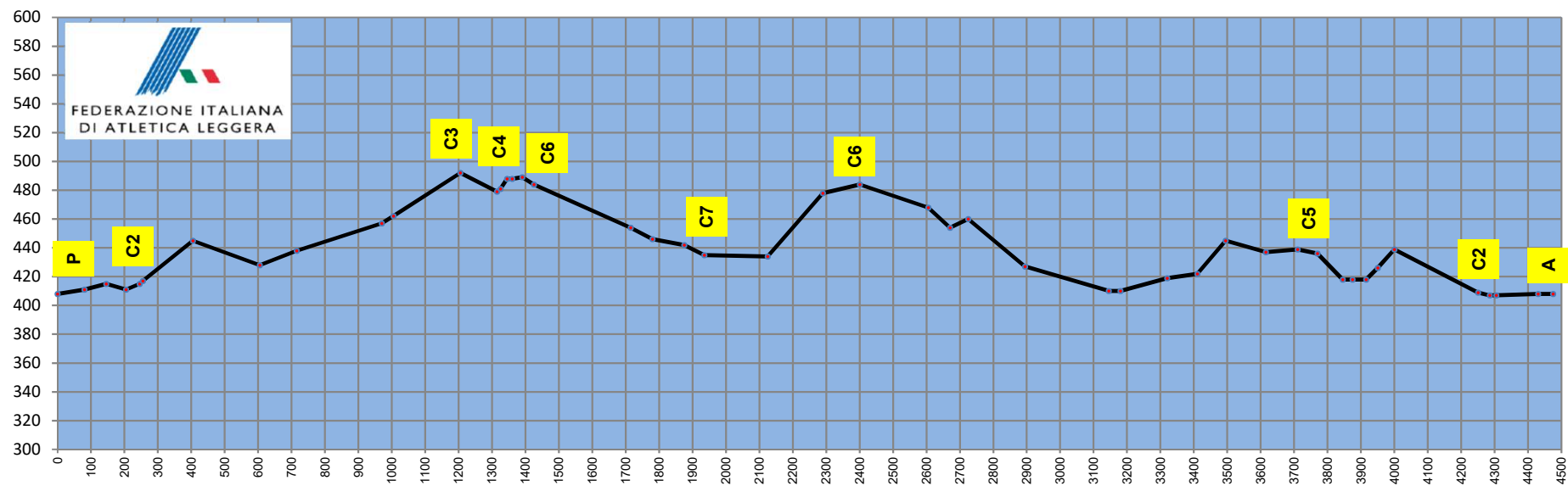
LOCALITA'	CONTR	RIF	PUNTI	DISTANZA in METRI	QUOTA	TIPO TERRENO	DIFF. QUOTE	DIFF. DISTANZE	PENDENZA %
Uscita 3° Villa Privata - fine prato - inizio asfalto (incrocio Via Cacciotta)			AP	2895	427	prato	-33	170	-19,41%
Inizio tratto in salita su Via Cacciotta			AQ	3145	410	asfalto	-17	250	-6,80%
Via Cacciotta			AR	3180	410	asfalto	0	35	0,00%
Ingresso 1° Villa Privata (fine asfalto)			AS	3320	419	asfalto	9	140	6,43%
Inizio scalinata interno Villa			AT	3410	422	sterrato	3	90	3,33%
Fine salita su prato dopo scalinata			AU	3495	445	prato	23	85	27,06%
Punto in discesa su prato (sottobosco)			AV	3615	437	prato	-8	120	-6,67%
Punto in leggera salita su prato			AW	3710	439	prato	2	95	2,11%
Torre	C 5		AX	3770	436	prato	-3	60	-5,00%
Fine tratto in discesa su prato (inizio asfalto)			AY	3845	418	prato	-18	75	-24,00%
Tratto asfaltato			AZ	3875	418	asfalto	0	30	0,00%
Fine tratto asfaltato - inizio prato			BB	3915	418	asfalto	0	40	0,00%
Tratto in salita su prato			BC	3950	426	prato	8	35	22,86%
Fine salita su prato ed inizio tratto in discesa nel sottobosco			BD	4000	439	prato	13	50	26,00%
Fine tratto sottobosco ed inizio asfalto			BE	4250	409	prato	-30	250	-12,00%
Uscita 1° Villa Privata	C 2		BF	4285	407	asfalto	-2	35	-5,71%
Ingresso Castiglia - fine asfalto - inizio tratto su erba			BG	4305	407	asfalto	0	20	0,00%
Uscita Castiglia			BH	4430	408	prato	1	125	0,80%
ARRIVO: Saluzzo - Piazza Castello - circa 20 metri oltre l'entrata della Castiglia			CP	4475	408	pavè	0	45	0,00%

SALUZZO (CN) - CAMPIONATO ITALIANO DI CORSA IN MONTAGNA A STAFFETTA GIOVANILE**TRA LE ANTICHE MURA - PERCORSO ALLIEVI****DATI TECNICI**

METRI DI SALITA	1955
DISLIVELLO TOTALE SALITA	230
PENDENZA MEDIA SALITA %	11,76%
METRI DI DISCESA	2335
DISLIVELLO TOTALE DISCESA	-230
PENDENZA MEDIA DISCESA %	-9,85%
METRI DI PIANURA	185
METRI DI ASFALTO	1365
LUNGHEZZA TOTALE	4475
PERCENTUALE DI ASFALTO SUL TOTALE DEL PERCORSO	30,50%
PUNTO MASSIMO	492
PUNTO MINIMO	407
OMOLOGATO PER:	ALLIEVI
DATA OMOLOGAZIONE	24 marzo 2019
OMOLOGATORE	COMUNANZA DIEGO

PERCORSO ALLIEVI

ALTIMETRIA

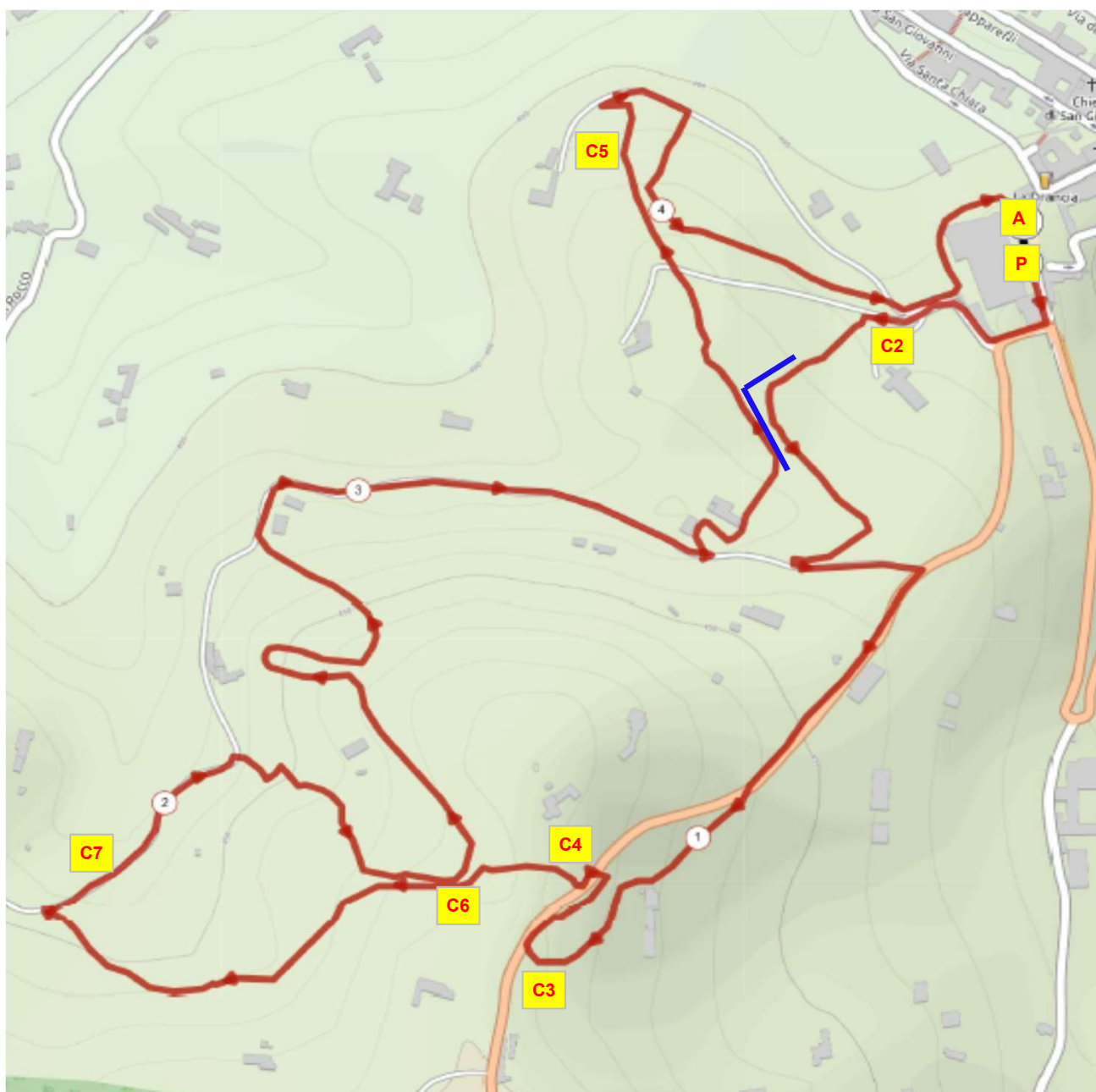


SALUZZO (CN) - CAMPIONATO ITALIANO DI CORSA IN MONTAGNA A STAFFETTA GIOVANILE



PERCORSO ALLIEVI

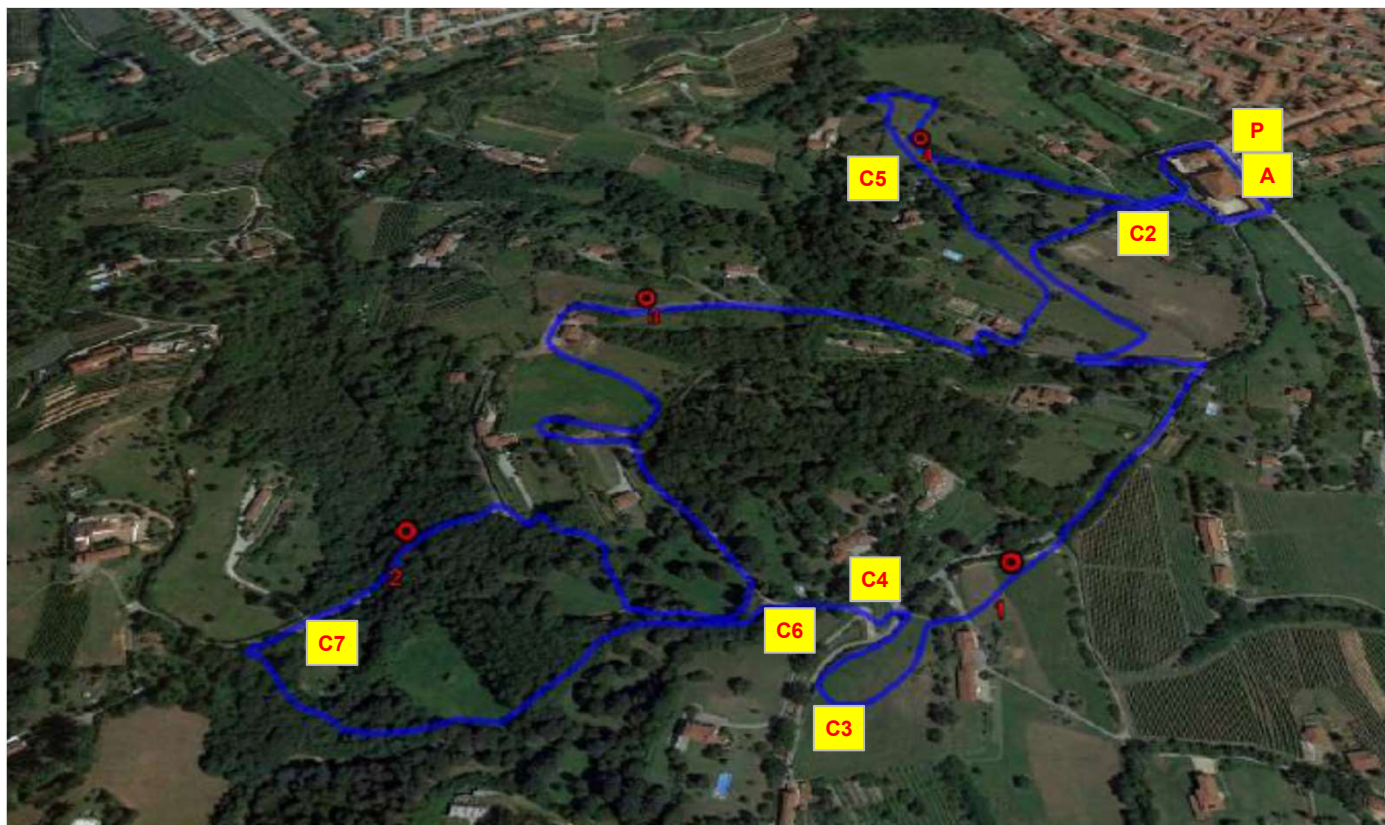
PLANIMETRIA



PERCORSO: P - C2 - C3 - C4 - C6 - C7 - C6 - C5 - C2 - A

LEGENDA:

P = partenza; A = arrivo; C2, C3, C4, C5, C6, C7 = controlli



PERCORSO: P - C2 - C3 - C4 - C6 - C7 - C6 - C5 - C2 - A

LEGENDA:

P = partenza; A = arrivo; C2, C3, C4, C5, C6, C7 = controlli

SALUZZO (CN) - CAMPIONATO ITALIANO DI CORSA IN MONTAGNA A STAFFETTA GIOVANILE



TRA LE ANTICHE MURA - PERCORSO CADETTI - ALLIEVE

LOCALITA'	CONT	RIF	PUNTI	DISTANZA in METRI	QUOTA	TIPO TERRENO	DIFF. QUOTE	DIFF. DISTANZE	PENDENZA %
PARTENZA: Saluzzo - Piazza Castello - circa 20 metri oltre l'entrata della Castiglia			CP	0	408				
Incrocio Strada San Lorenzo			CA	80	411	pavè	3	80	3,75%
Uscita Castiglia			W	145	415	asfalto	4	65	6,15%
Punto in discesa su asfalto			X	205	411	asfalto	-4	60	-6,67%
Ingresso 1° Villa Privata	C 2		Y	245	415	asfalto	4	40	10,00%
Fine tratto asfaltato - inizio prato			Z	255	417	asfalto	2	10	20,00%
Fine tratto su prato in salita - inizio discesa			AA	405	445	prato	28	150	18,67%
Uscita 1° Villa Privata - incrocio Via Cacciotta (inizio asfalto)			AB	605	428	prato	-17	200	-8,50%
Incrocio Strada San Lorenzo			AC	715	438	asfalto	10	110	9,09%
Ingresso 2° Villa Privata (Villa Sismondi) (fine asfalto - inizio prato)			AD	970	457	asfalto	19	255	7,45%
Fine scalinata			AE	1005	462	prato	5	35	14,29%
Fine salita su prato ed inizio discesa	C 3		AF	1205	492	prato	30	200	15,00%
Uscita 2° Villa Privata (Villa Sismondi) (inizio asfalto)			AG	1315	479	prato	-13	110	-11,82%
Attraversamento Strada San Lorenzo (fine asfalto)			AH	1325	481	asfalto	2	10	20,00%
Tratto in salita su prato da Strada San Lorenzo (inizio asfalto)			AI	1345	488	prato	7	20	35,00%
Fine tratto asfaltato - inizio sterrato	C 4		AJ	1360	488	asfalto	0	15	0,00%
Fine tratto in leggera salita			AK	1390	489	sterrato	1	30	3,33%
Ingresso 3° Villa Privata			AL	1425	484	sterrato	-5	35	-14,29%
Inizio discesa su prato			AM	1630	468	sterrato	-16	205	-7,80%
Inizio tratto in salita su prato			AN	1695	454	prato	-14	65	-21,54%
Fine tratto in salita su prato			AO	1750	460	prato	6	55	10,91%
Uscita 3° Villa Privata - fine prato - inizio asfalto (incrocio Via Cacciotta)			AP	1920	427	prato	-33	170	-19,41%
Inizio tratto in salita su Via Cacciotta			AQ	2170	410	asfalto	-17	250	-6,80%
Via Cacciotta			AR	2205	410	asfalto	0	35	0,00%
Ingresso 1° Villa Privata (fine asfalto)			AS	2345	419	asfalto	9	140	6,43%
Inizio scalinata interno Villa			AT	2435	422	sterrato	3	90	3,33%
Fine salita su prato dopo scalinata			AU	2520	445	prato	23	85	27,06%
Punto in discesa su prato (sottobosco)			AV	2640	437	prato	-8	120	-6,67%

SALUZZO (CN) - CAMPIONATO ITALIANO DI CORSA IN MONTAGNA A STAFFETTA GIOVANILE

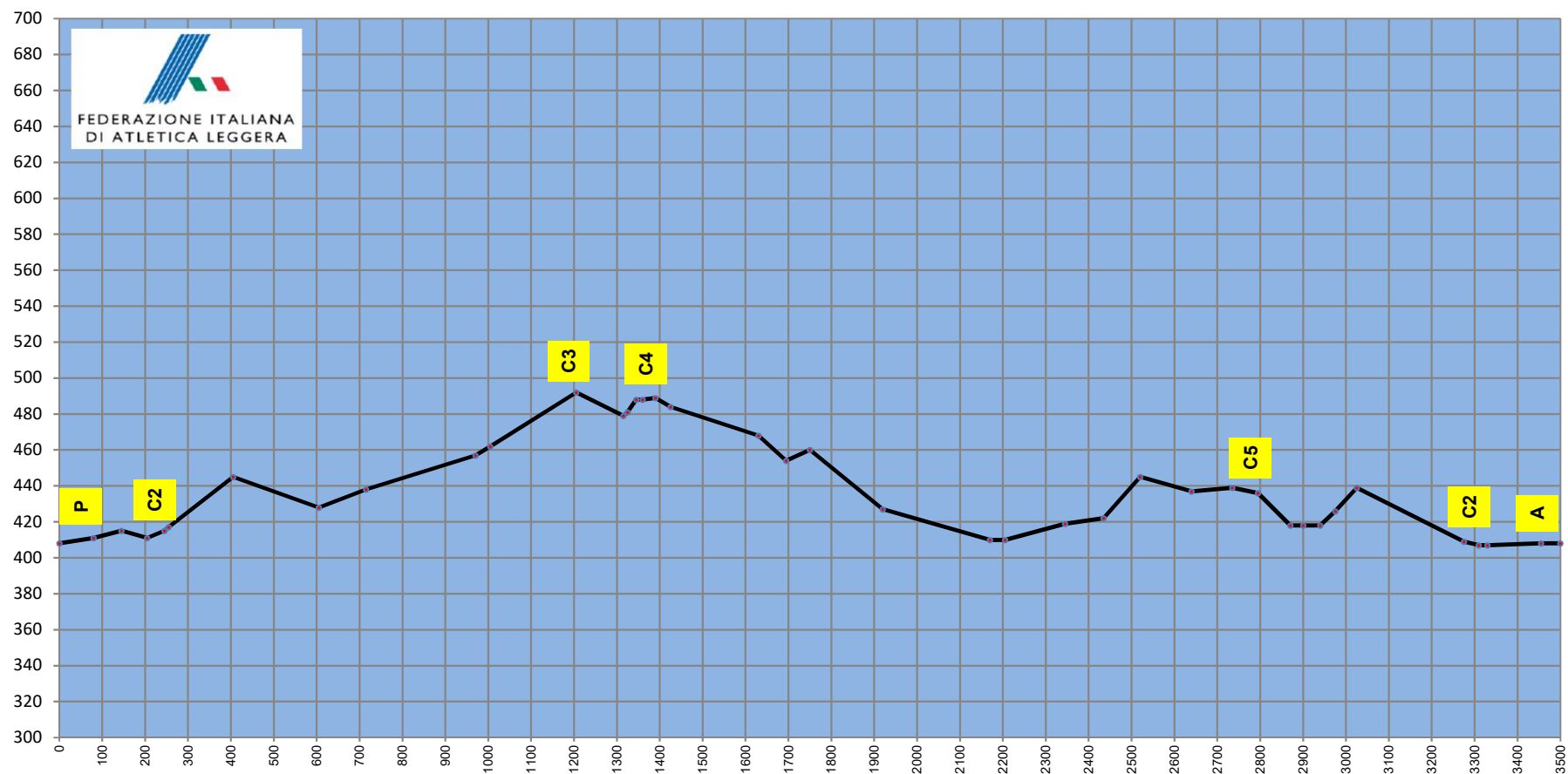


TRA LE ANTICHE MURA - PERCORSO CADETTI - ALLIEVE

LOCALITA'	CONTR	RIF	PUNTI	DISTANZA in METRI	QUOTA	TIPO TERRENO	DIFF. QUOTE	DIFF. DISTANZE	PENDENZA %
Punto in leggera salita su prato			AW	2735	439	prato	2	95	2,11%
Torre	C 5		AX	2795	436	prato	-3	60	-5,00%
Fine tratto in discesa su prato (inizio asfalto)			AY	2870	418	prato	-18	75	-24,00%
Tratto asfaltato			AZ	2900	418	asfalto	0	30	0,00%
Fine tratto asfaltato - inizio prato			BB	2940	418	asfalto	0	40	0,00%
Tratto in salita su prato			BC	2975	426	prato	8	35	22,86%
Fine salita su prato ed inizio tratto in discesa nel sottobosco			BD	3025	439	prato	13	50	26,00%
Fine tratto sottobosco ed inizio asfalto			BE	3275	409	prato	-30	250	-12,00%
Uscita 1° Villa Privata	C 2		BF	3310	407	asfalto	-2	35	-5,71%
Ingresso Castiglia - fine asfalto - inizio tratto su erba			BG	3330	407	asfalto	0	20	0,00%
Uscita Castiglia			BH	3455	408	prato	1	125	0,80%
ARRIVO: Saluzzo - Piazza Castello - circa 20 metri oltre l'entrata della Castiglia			CP	3500	408	pavè	0	45	0,00%

SALUZZO (CN) - CAMPIONATO ITALIANO DI CORSA IN MONTAGNA A STAFFETTA GIOVANILE**TRA LE ANTICHE MURA - PERCORSO CADETTI - ALLIEVE****DATI TECNICI**

METRI DI SALITA	1680
DISLIVELLO TOTALE SALITA	180
PENDENZA MEDIA SALITA %	10,71%
METRI DI DISCESA	1635
DISLIVELLO TOTALE DISCESA	-180
PENDENZA MEDIA DISCESA %	-11,01%
METRI DI PIANURA	185
METRI DI ASFALTO	1115
LUNGHEZZA TOTALE	3500
PERCENTUALE DI ASFALTO SUL TOTALE DEL PERCORSO	31,86%
PUNTO MASSIMO	492
PUNTO MINIMO	407
OMOLOGATO PER:	CADETTI - ALLIEVE
DATA OMOLOGAZIONE	24 marzo 2019
OMOLOGATORE	COMUNANZA DIEGO

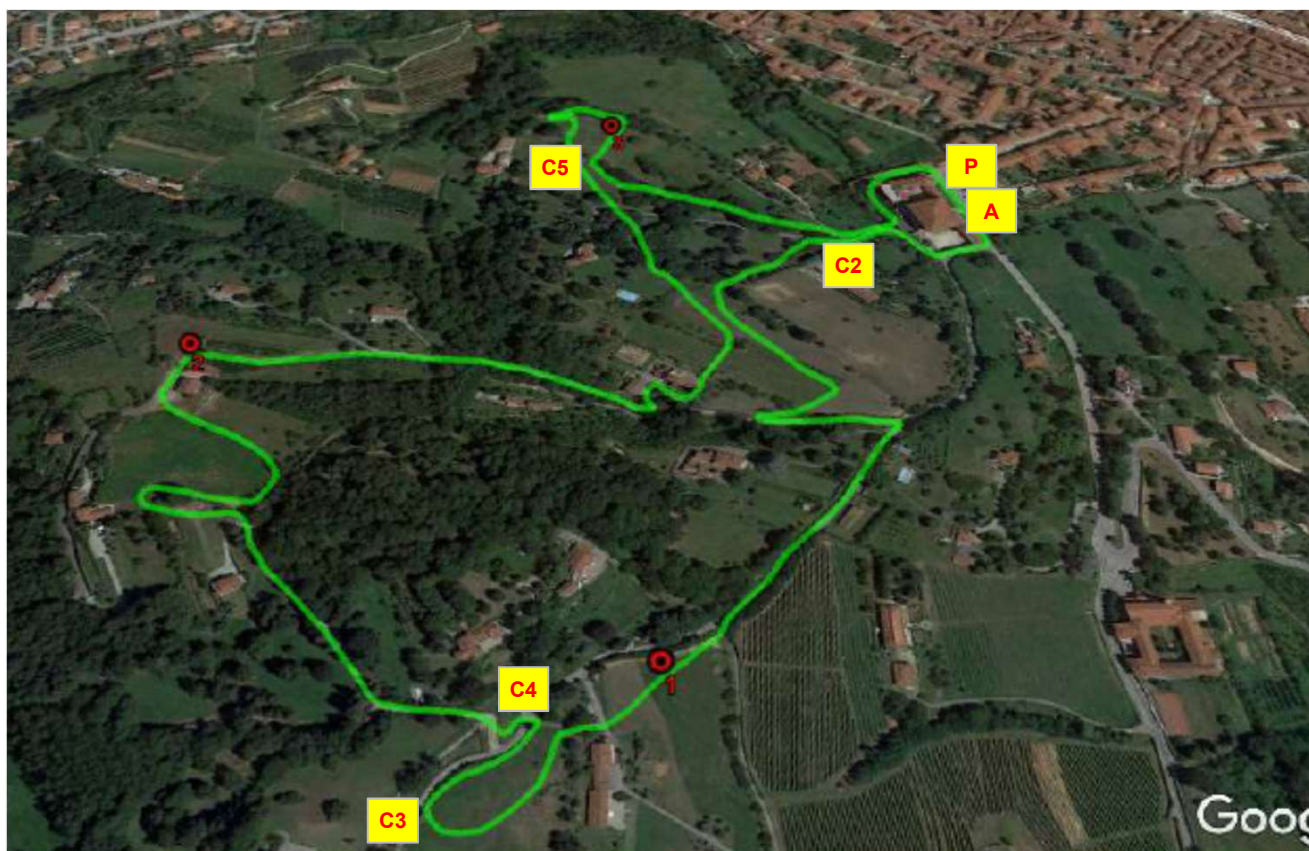




PERCORSO: P - C2 - C3 - C4 - C5 - C2 - A

LEGENDA:

P = partenza; A = arrivo; C2, C3, C4, C5 = controlli



PERCORSO: P - C2 - C3 - C4 - C5 - C2 - A

LEGENDA:

P = partenza; A = arrivo; C2, C3, C4, C5 = controlli

SALUZZO (CN) - CAMPIONATO ITALIANO DI CORSA IN MONTAGNA A STAFFETTA GIOVANILE



TRA LE ANTICHE MURA - PERCORSO CADETTE

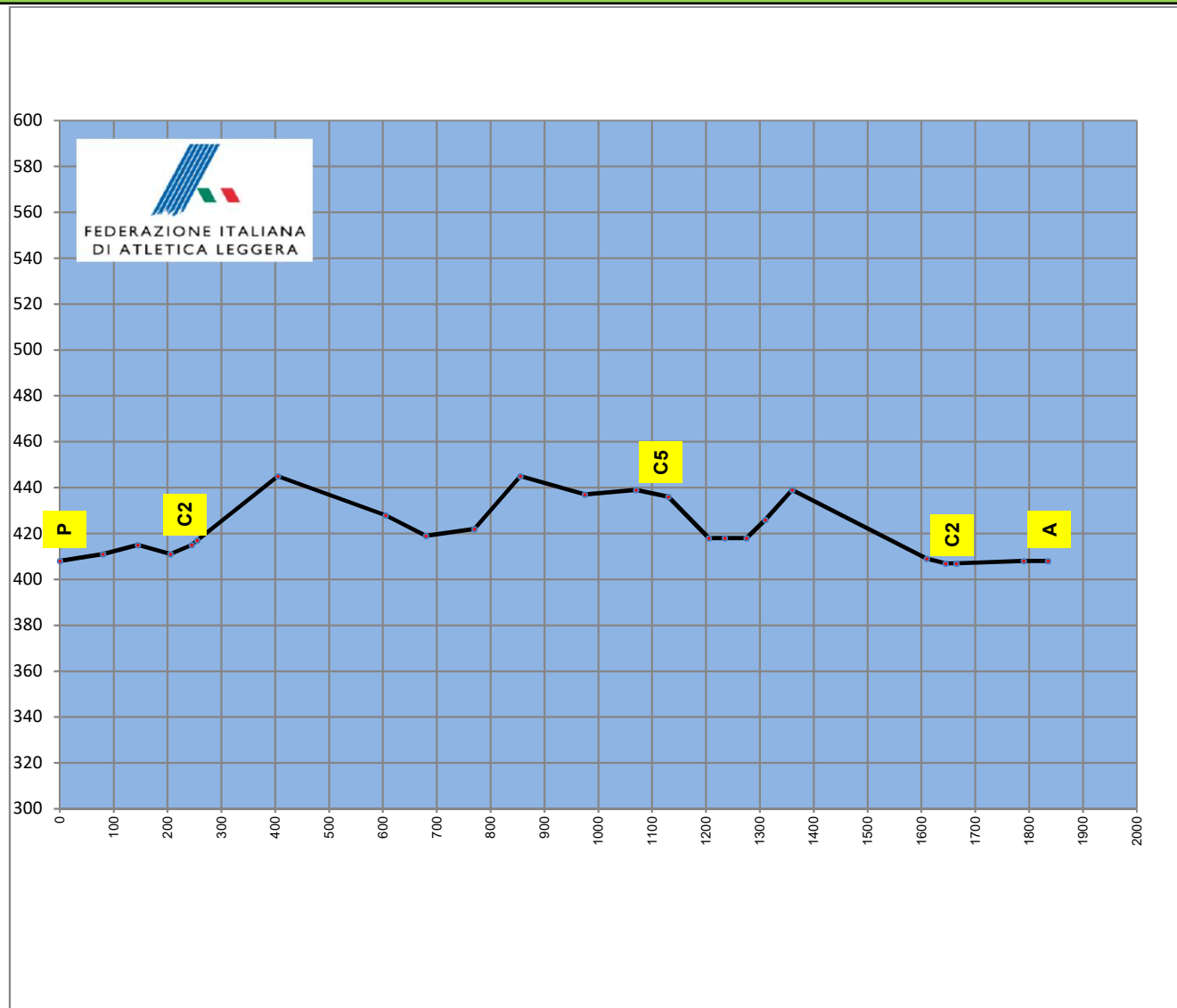
LOCALITA'	CONT	RIF	PUNTI	DISTANZA in METRI	QUOTA	TIPO TERRENO	DIFF. QUOTE	DIFF. DISTANZE	PENDENZA %
PARTENZA: Saluzzo - Piazza Castello - circa 20 metri oltre l'entrata della Castiglia			CP	0	408				
Incrocio Strada San Lorenzo			CA	80	411	pavè	3	80	3,75%
Uscita Castiglia			W	145	415	asfalto	4	65	6,15%
Punto in discesa su asfalto			X	205	411	asfalto	-4	60	-6,67%
Ingresso 1° Villa Privata	C 2		Y	245	415	asfalto	4	40	10,00%
Fine tratto asfaltato - inizio prato			Z	255	417	asfalto	2	10	20,00%
Fine tratto su prato in salita - inizio discesa			AA	405	445	prato	28	150	18,67%
Uscita 1° Villa Privata - incrocio Via Cacciotta (inizio asfalto)			AB	605	428	prato	-17	200	-8,50%
Ingresso 1° Villa Privata (fine asfalto)			AS	680	419	asfalto	-9	75	-12,00%
Inizio scalinata interno Villa			AT	770	422	sterrato	3	90	3,33%
Fine salita su prato dopo scalinata			AU	855	445	prato	23	85	27,06%
Punto in discesa su prato (sottobosco)			AV	975	437	prato	-8	120	-6,67%
Punto in leggera salita su prato			AW	1070	439	prato	2	95	2,11%
Torre	C 5		AX	1130	436	prato	-3	60	-5,00%
Fine tratto in discesa su prato (inizio asfalto)			AY	1205	418	prato	-18	75	-24,00%
Tratto asfaltato			AZ	1235	418	asfalto	0	30	0,00%
Fine tratto asfaltato - inizio prato			BB	1275	418	asfalto	0	40	0,00%
Tratto in salita su prato			BC	1310	426	prato	8	35	22,86%
Fine salita su prato ed inizio tratto in discesa nel sottobosco			BD	1360	439	prato	13	50	26,00%
Fine tratto sottobosco ed inizio asfalto			BE	1610	409	prato	-30	250	-12,00%
Uscita 1° Villa Privata	C 2		BF	1645	407	asfalto	-2	35	-5,71%
Ingresso Castiglia - fine asfalto - inizio tratto su erba			BG	1665	407	asfalto	0	20	0,00%
Uscita Castiglia			BH	1790	408	prato	1	125	0,80%
ARRIVO: Saluzzo - Piazza Castello - circa 20 metri oltre l'entrata della Castiglia			CP	1835	408	pavè	0	45	0,00%

SALUZZO (CN) - CAMPIONATO ITALIANO DI CORSA IN MONTAGNA A STAFFETTA GIOVANILE**TRA LE ANTICHE MURA - PERCORSO CADETTE****DATI TECNICI**

METRI DI SALITA	825
DISLIVELLO TOTALE SALITA	91
PENDENZA MEDIA SALITA %	11,03%
METRI DI DISCESA	875
DISLIVELLO TOTALE DISCESA	-91
PENDENZA MEDIA DISCESA %	-10,40%
METRI DI PIANURA	135
METRI DI ASFALTO	375
LUNGHEZZA TOTALE	1835
PERCENTUALE DI ASFALTO SUL TOTALE DEL PERCORSO	20,44%
PUNTO MASSIMO	445
PUNTO MINIMO	407
OMOLOGATO PER:	CADETTE
DATA OMOLOGAZIONE	24 marzo 2019
OMOLOGATORE	COMUNANZA DIEGO

PERCORSO CADETTE

ALTIMETRIA





PERCORSO: P - C2 - C5 - C2 - A

LEGENDA:

P = partenza; A = arrivo; C2, C5 = controlli



PERCORSO: P - C2 - C5 - C2 - A

LEGENDA:

P = partenza; A = arrivo; C2, C5 = controlli